

Więcbork, dnia 10.10.2024r.

SR.7221.31.2024

Zatwierdzenie nr 8/2024

Na podstawie art. 10 ust. 7 ustawy z dnia 20 czerwca 1997 roku Prawo o ruchu drogowym (Dz. U. z 2024r., poz. 1251 t.j.) oraz § 6 ust. 1a pkt 3 rozporządzenia Ministra Infrastruktury z dnia 23 września 2003 roku w sprawie szczegółowych warunków zarządzania ruchem na drogach oraz wykonywania nadzoru nad tym zarządzaniem (Dz. U. z 2017r., poz. 784 t.j.),

z a t w i e r d z a m

projekt zmian stałej organizacji ruchu w zakresie drogi wewnętrznej na odcinku 260 m (ul. Polna, działka nr ewid. 640, obręb Sypniewo) we wsi Sypniewo, gm. Więcbork w związku z przebudową drogi gminnej wewnętrznej ul. Polna w Sypniewie na odcinku 216 mb zgodnie z treścią załącznika graficznego.

Planowany termin wprowadzenia organizacji ruchu do 31.12.2026r.

Zgodnie z § 12 ust. 1 rozporządzenia Ministra Infrastruktury z dnia 23 września 2003r. (Dz. U. z 2017r. poz. 784 t.j.) jednostka wprowadzająca organizację ruchu **zawiadamia organ zarządzający ruchem, zarządcę drogi** oraz właściwego komendanta Policji **o terminie jej wprowadzenia co najmniej 7 dni przed dniem wprowadzenia organizacji ruchu**, powołując się na nr powyższego zatwierdzenia projektu.

BURMISTRZ

mgr Waldemar Kuszewski

Załącznik:

1. Projekt zmian stałej organizacji ruchu.

Otrzymują:

1. PROJ-DRÓG Marcin Kwiatkowski, ul. Mokra 4, 89-511 Cekcyn
2. a/a



PROJ-DRÓG
Marcin Kwiatkowski
ul. Mokra 4
89-511 Cekcyn
tel. 510-192-442

**PROJEKT ZMIAN STAŁEJ ORGANIZACJI RUCHU NA
drodze gminnej wewnętrznej ul. Polnej w Sypniewie
działka nr ewid. 640.**

ZADANIE: Przebudowa drogi gminnej wewnętrznej na
Odcinku ul. Polnej w Sypniewie na odcinku 216mb.

INWESTOR: Gmina Więcbork ul. Mickiewicza 22
89-410 Więcbork

PROJEKTANT: Marcin Kwiatkowski

Załącznik do zatwierdzenia nr 8
SR.7221.31.2024
z dnia 10.10.2024r.

Burmistrz Więcborka
woj. kujawsko-pomorskie

BURMISTRZ

mgr Waldemar Kuszewski

Cekcyn 2024 r.

SPIS TREŚCI

- I. Plan orientacyjny w skali 1:25000
 - 1. Podstawa opracowania
 - 2. Cel opracowania
 - 3. Stan istniejący
 - 4. Zasady oznakowania i umieszczenia urządzeń BRD
 - 5. Uwagi
 - 6. Termin ważności zatwierdzenia projektu
- II. Plan sytuacyjny w skali 1:500

1. Podstawa opracowania

- Ustawa z dnia 21 marca 1985 roku. O drogach publicznych (Dz. U. z 2024 r. poz. 320 z późn. zm.)
- Ustawa z dnia 20 czerwca 1997 roku. Prawo o ruchu drogowym (Dz. U. z 2024 poz. 1251 z późn. zm.)
- Rozporządzenie Ministra Infrastruktury z dnia 23 września 2003 roku w sprawie szczegółowych warunków zarządzania ruchem na drogach oraz wykonywania nadzoru nad tym zarządzeniem (Dz. U. Z 2017 r. poz. 784)
- Rozporządzenie Ministra Infrastruktury z dnia 3 lipca 2003 roku w sprawie szczegółowych warunków technicznych dla znaków i sygnałów drogowych oraz urządzeń bezpieczeństwa ruchu drogowego i warunków ich umieszczania na drogach (Dz. U. z 2022 poz. 2377 z późn. zm.).

2. Cel opracowania

Celem niniejszego opracowania jest projekt zmian stałej organizacji ruchu na odcinku drogi gminnej wewnętrznej ul. Polnej w Sypniewie w związku z jej przebudową na odcinku 216mb.

3. Stan istniejący

Droga gminna wewnętrzna ul. Polna w Sypniewie wyposażona będzie w nawierzchnię bitumiczną o szerokości 4,0 m i pobocza z kruszywa kamiennego.

4. Zasady oznakowania i umieszczania urządzeń BRD

Zaprojektowano znaki pionowe D-46 i D-47.


5. Uwagi:

Znaki pionowe z grupy wielkości małe.

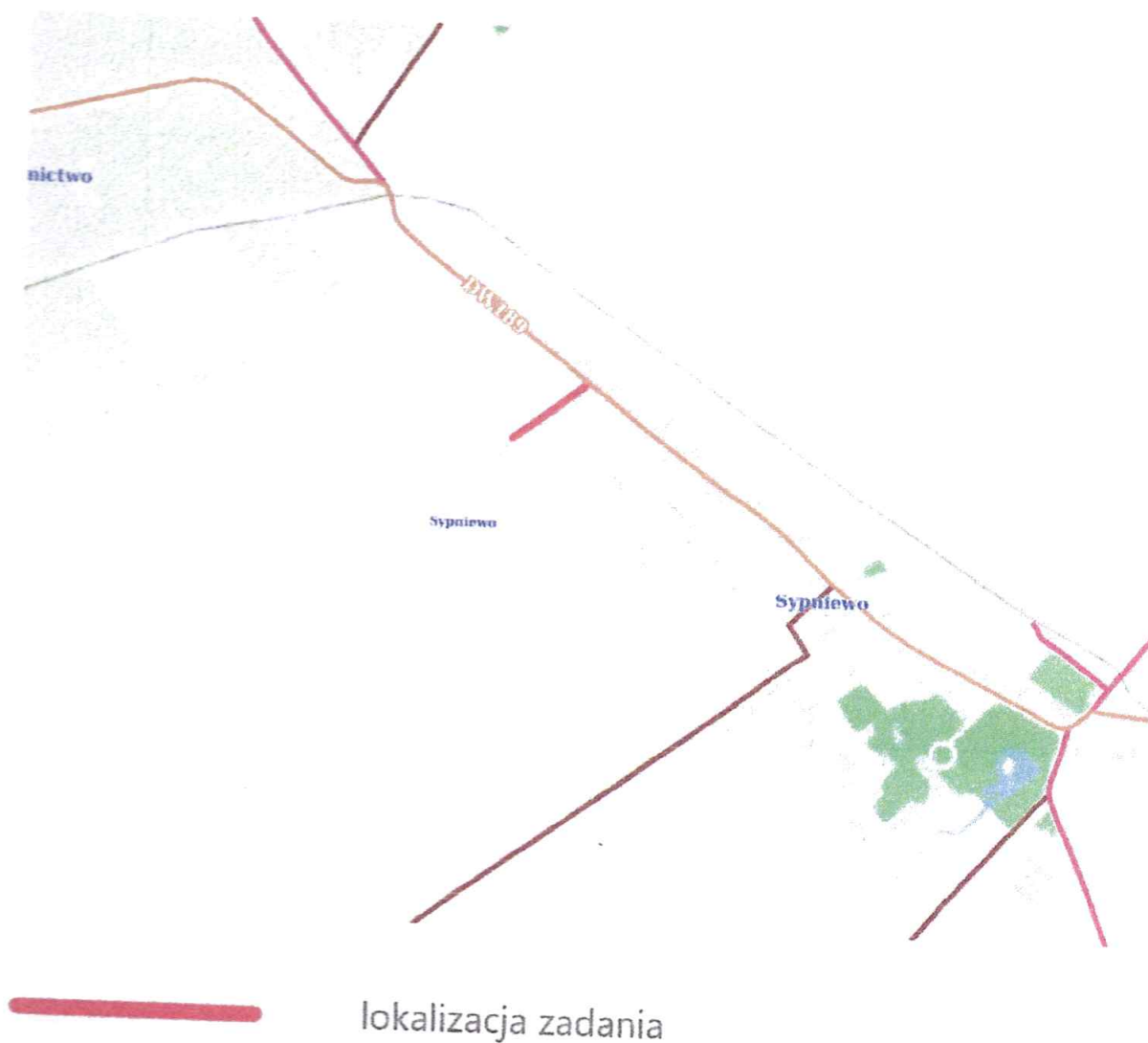
6. Termin ważności zatwierdzenia projektu:

Do końca 2026 r.

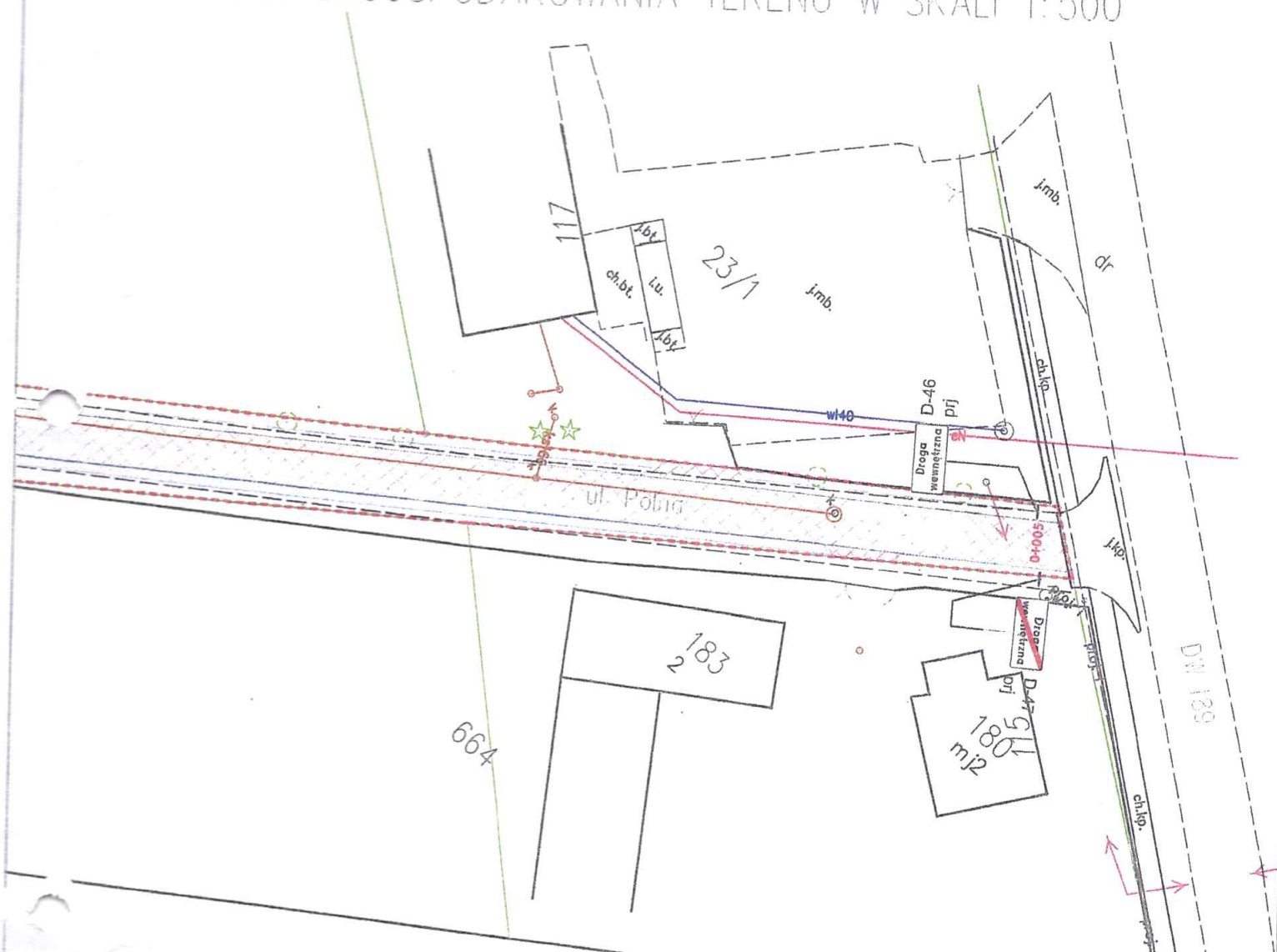
Opracował:


PROJ-DROG
Marek Kwiatkowski
ul. Karczyn 89-511, ul. Mokra 4
NIP 5411107703

PLAN ORIENTACYJNY W SKALI 1:25000



PLAN ZAGOSPODAROWANIA TERENU W SKALI 1:500



Objaśnienia	
	droga wewnętrzna
	zjazdy zwykłe
	pobocze drogi
	granica inwestycji
	działka objęta inwestycją
	projektowane oznakowanie

Gmina Wąpłeczek ul. Mickiewicza 22, 69-410 Wąpłeczek			
Zobowiązanie do wykonania			
PRZEBUDOWA DROGI WĄPŁECKI ul. Mielna 4, 69-411 Cielęcyn			
Opis		Data	
Przebudowa drogi gminnej na odcinku ul. Mielnej w granicach działki nr ewid. 649 L=0,250km		Opis	
Przebieg		Marek Kwaśniewski	
Projekt stałej organizacji ruchu			
Data: 24.04.2020r.		Numer rysunku: 1	